



## CONSILIUL JUDEȚEAN DOLJ

### HOTĂRÂRE privind modificarea și completarea Hotărârii nr. 211/2015 a Consiliului Județean Dolj

Consiliul Județean Dolj, întrunit în ședință ordinară,  
având în vedere raportul nr. 3241/18.02.2016 al Serviciului Administrarea și Exploatarea  
Domeniului Public și Privat al Județului Dolj prin care se propune completarea Hotărârii nr.  
211/2015 a Consiliului Județean Dolj,

în temeiul art. 91, alin. (1), lit. c), alin. (4) lit. a), art. 97 și art. 123, alin. (1) din Legea  
nr. 215/2001 privind administrația publică locală, republicată, cu modificările și completările  
ulterioare:

### HOTĂRĂȘTE:

**Art. 1.** Art. 1 de la Hotărârea nr. 211/2015 a Consiliului Județean Dolj rămâne  
neschimbat.

**Art. 2.** Se aprobă modificarea art. 2 la Hotărârea nr. 211/2015 a Consiliului Județean  
Dolj, astfel:

*Se aprobă darea în administrarea Direcției Generale de Asistență Socială și Protecția  
Copilului Dolj, a terenului situat în Municipiul Craiova, str. Corneliu Coposu,  
nr. 107, având următoarele date de identificare:*


*- Teren Corneliu Coposu – număr inventar 2.4.2.276, suprafață teren 15.507 mp din acte,  
respectiv 15.714,00 mp din măsurători, valoare de inventar 6.192.023,35 lei, număr cadastral  
23454 și cartea funciară număr 212393.*

**Art. 3.** Se aprobă completarea Hotărârii nr. 211/2015, cu următorul articol (art. 3):  
*Terenul în suprafață de 693,00 mp, din acte și măsurători, identificat în P.A.D. anexă la  
prezenta hotărâre "1/2CC=693 mp", câștigat în instanță de Iacobescu Sylvia și Cârțu Dan,  
rămâne înscris în cartea funciară nr. 212393 cu drept de administrare în favoarea Consiliului  
Județean Dolj, până la finalizarea procedurilor de dezmembrare.*

**Art. 4.** Art. 3 din Hotărârea nr. 211/2015 devine art. 4.


Nr. 55

Adoptată la data de: 25.02.2016



Contrasemnează  
SECRETAR,  
  
GHEORGHE BARBĂRASĂ

**CONSILIUL JUDEȚEAN DOLJ**  
**Serviciul Administrarea și Exploatare**  
**Domeniului Public și Privat al Județului Dolj**  
**Nr. 3241/18.02.2016**

**Aprobat,**  
**PREȘEDINTE**  
  
**Ion PRIOTEASA**

## **R A P O R T**

Județul Dolj are în domeniul public imobilul situat în Municipiul Craiova, str. Corneliu Coposu nr. 107, imobil constituit din teren și clădiri.

În conformitate cu Hotărârea nr. 124/2004 a Consiliului Județean Dolj, o parte din teren și o parte din clădirea fostului centru de amplasament din imobilul mai sus menționat au fost date în administrarea Spitalului Clinic Municipal „Filantropia” Craiova, restul imobilului rămânând în administrarea Direcției Generale de Asistență Socială și Protecția Copilului Dolj, în baza Hotărârii nr. 61/1998 a Consiliului Județean Dolj.

Prin adresa nr. 33913/2015, Direcția Generală de Asistență Socială și Protecția Copilului Dolj a solicitat trecerea în administrare a întregului teren aferent acestui imobil, pentru administrarea unitară a acestuia, în sensul asigurării sistematizării terenului, a amenajării spațiilor verzi, a întreținerii locurilor de joacă și a întreținerii căilor de acces, cu specificația că nu vor afecta buna organizare și desfășurare a activității Spitalului Clinic Municipal „Filantropia” Craiova și a Colegiului Medicilor, aflate în incinta aceluiași imobil.

Prin hotărârea nr. 211/2015, Consiliul Județean Dolj a dat în administrare terenul acestui imobil Direcției Generale de Asistență Socială și Protecția Copilului Dolj, fără a specifica numărul cadastral și numărul de carte funciară, cerințe solicitate de către O.C.P.I. Dolj în vederea rectificării cărții funciare.

Având în vedere cele prezentate, se impune modificarea art. 2 de la această hotărâre, astfel:

- *Teren Corneliu Coposu – număr inventar 2.4.2..276, suprafață teren 15.714,00 mp, valoare inventar 6.192.023,35 lei, nr. cadastral 23454 și cartea funciară nr. 212393.*

Se completează hotărârea nr. 211/2015 cu următorul articol:

- *Rămâne înscris în cartea funciară nr. 212393 dreptul de administrare în favoarea Consiliului Județean Dolj al terenului în suprafață de 693,00 mp, până la finalizarea procedurilor de dezmembrare a terenului câștigat în instanță de Iacobescu Sylvia și Cârțu Dan.*

Anexăm proiectul de hotărâre.

**ȘEF SERVICIU,**  
**Adrian PLUGARU**



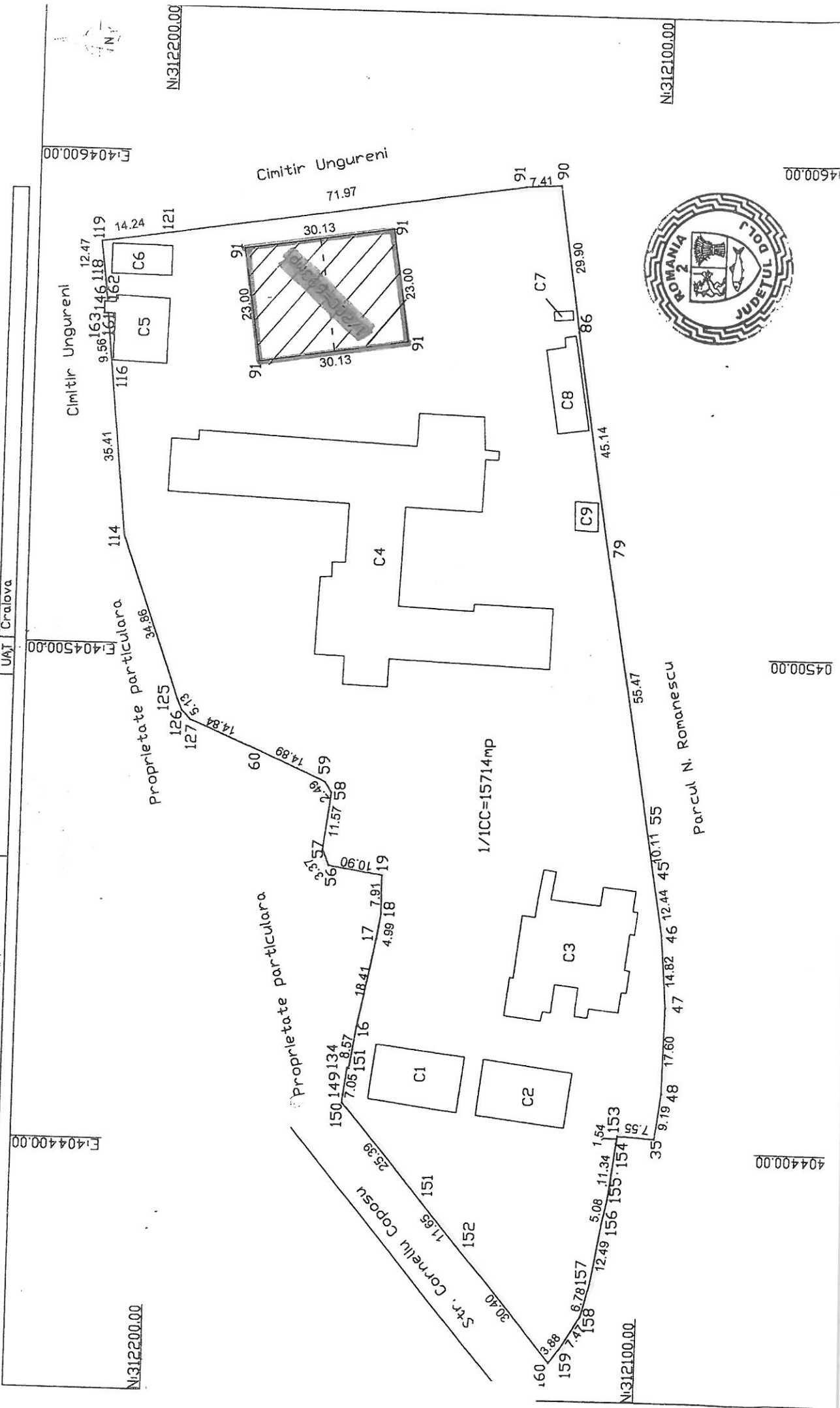
**ÎNTOCMIT,**  
**Marioara DOBRA**



PLAN DE AMPLASAMENT SI DELIMITARE A IMOBILULUI

Anexa nr. \_\_\_\_\_  
la Hotărârea nr. 55/2016

Nr. cadastral al terenului 23454	SCARA 1:1000 Suprafata masurata 16407mp	Adresa imobilului Cralova, str. Corneliu Coposu, nr 107 (Centrul de plasament nr 5, 6) - Intravilan, Jud. Dolj
Cartea Funciara nr. _____	UAT Cralova	



14600.00

04500.00

404400.00

Parcul N. Romanescu

1/ICC=15714mp