

ROMÂNIA
CONSILIUL JUDEȚEAN DOLJ



HOTĂRÂRE

privind modificarea denumirii și a lungimii drumului județean DJ 561A

Consiliul Județean Dolj, întrunit în ședință ordinară,
având în vedere raportul nr. 20782/17.10.2017 al Serviciului Administrarea și
Exploatarea Domeniului Public și Privat al Județului Dolj, prin care se propune modificarea
denumirii și a lungimii drumului județean DJ 561A Giurgiza – Băilești – Plenița, care
aparține domeniului public al Județului Dolj,

conform prevederilor art. 8 alin. (2) și art. 13 din O.G. nr. 43/1997 privind regimul
drumurilor, republicată,

în temeiul prevederilor art. 91 alin. (1) lit. c) și art. 97 din Legea nr. 215/2001 privind
administrația publică locală, republicată, cu modificările și completările ulterioare,

HOTĂRĂȘTE:

Art. 1 Se aprobă modificarea denumirii și a lungimii drumului județean DJ 561A
Giurgiza – Băilești – Plenița, astfel:

- DJ 561A Giurgiza (DJ 561) – Urzica Mare – Urzicuța – Afumați – Boureni –
Băilești – Balasan – Moțaței Gară – Moțaței – Dobridor – Unirea – Plenița –
limită județul Mehedinți;
- lungime 72,237 km, de la km 0+000 – km 72+237.

Art. 2. Poziția nr. 7 din Anexa nr. 4 la Hotărârea nr. 56/1999 a Consiliului Județean
Dolj se modifică în mod corespunzător.

Art. 3. Serviciul Administrarea și Exploatarea Domeniului Public și Privat al
Județului Dolj va întocmi documentația pentru modificarea H.G. nr. 540/2000 și
H.G. nr. 965/2002.


Art. 4. Direcțiile de specialitate ale Consiliului Județean Dolj vor duce la îndeplinire
prevederile prezentei hotărâri.

Nr. 274

Adoptată la data de: 31.10.2017


PREȘEDINTE,


ION PRIOTEASA



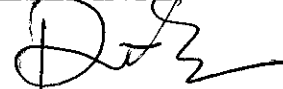
Contrasemnează

SECRETAR,


GHEORGHE BARBĂRASĂ

CONSILIUL JUDEȚEAN DOLJ
Administrator Public
Serviciul Administrarea și Exploatarea
Domeniului Public și Privat al Județului Dolj
Nr. 20782/17.10.2017

PRESEDINTE



Ion Prioteasa

R A P O R T

Drumul județean DJ 561A Giurgîța – Băilești – Plenița aparține domeniului public al județului Dolj, conform Anexei nr. 1, poziția nr. 115 la Hotărârea Guvernului nr. 965/2002 privind atestarea domeniului public al județului Dolj, precum și al municipiilor, orașelor și comunelor din județul Dolj.

Acesta figurează în inventarul bunurilor care aparțin domeniului public al județului Dolj cu o lungime de 71,905 km, de la km 0+000 – km 71+905.

Conform Hotărârii Guvernului nr. 782/2014 pentru modificarea anexelor la Hotărârea Guvernului nr. 540/2000 privind aprobarea încadrării în categorii funcționale a drumurilor publice și a drumurilor de utilitate privată deschise circulației publice, drumul județean DJ 561A apare cu denumirea „DJ 561A Giurgîța (DJ 561) – Urzica Mare – Urzicuța – Afumați – Boureni – Băilești – Balasan – Moțăței Gară – Moțăței – Dobridor – Unirea – Plenița – limită județul Mehedinți”.


În urma realizării cadastrului și efectuării măsurătorilor cadastrale, a rezultat o lungime de 72,237 km, conform extrasului de Carte Funciară nr. 30152 a localității Plenița și planului de amplasament și delimitare avizat de Oficiul de Cadastru și Publicitate Imobiliară Dolj.

Având în vedere cele menționate, se impune modificarea denumirii și a lungimii drumului județean DJ 561A Giurgîța – Băilești – Plenița.

Anexăm proiectul de hotărâre.

ADMINISTRATOR PUBLIC,

Cosmin Durle



ÎNTOCMIT,
Camelia Ciontu

