



CONSILIUL JUDEȚEAN DOLJ

HOTĂRÂRE

privind modificarea Hotărârii nr. 55/15.02.2018 a Consiliului Județean Dolj referitoare la elementele de identificare ale DJ 561

Consiliul Județean Dolj, întrunit în ședință extraordinară,
având în vedere raportul nr. 4409/08.03.2018 al Serviciului Administrarea și
Exploatarea Domeniului Public și Privat al Județului Dolj, prin care se propune modificarea
Hotărârii nr. 55/15.02.2018 a Consiliului Județean Dolj privind modificarea elementelor de
identificare ale drumului județean DJ 561 pe teritoriul administrativ al orașului Segarcea,

în baza art. 52 alin. (4) din ordinul nr. 700/2014 emis de Agenția Națională de Cadastru
și Publicitate Imobiliară privind regulamentul de avizare, recepție și înscriere în evidențele de
cadastru și carte funciară,

în temeiul art. 91 alin. (1) lit. c), și art. 97 alin. (1) din Legea nr. 215/2001 privind
administrația publică locală, republicată, cu modificările și completările ulterioare,

HOTĂRĂȘTE:

Art. 1. Art. 1 din Hotărârea nr. 55/15.02.2018 a Consiliului Județean Dolj, privind
modificarea elementelor de identificare ale drumului județean DJ 561 pe teritoriul
administrativ al orașului Segarcea, se modifică și va avea următorul conținut:

*„Se aprobă modificarea elementelor de identificare ale drumului județean DJ 561
Podari (DN 56) – Livezi – Gura Văii – Segarcea – Cerăt – Giurguța – Filaret – Bârca –
Goicea – Dunăreni (DN 55A) pe teritoriul administrativ al orașului Segarcea, astfel:*

*- pentru tronsonul de la limita U.A.T. Calopăr până la intersecția cu calea ferată, de la
km 14+843 la km 21+014, identificat cu nr. cadastral 33161 (nr. cadastral vechi 501), înscris
în Cartea Funciară nr. 33161 (nr. CF vechi 483), suprafața totală este de 115.091 mp, din
care 67.925 mp în intravilanul orașului Segarcea și 47.166 mp în extravilanul orașului
Segarcea;*

*- pentru tronsonul de la intersecția cu calea ferată până la limita U.A.T. Cerăt, de la km
21+046 la km 24+217, identificat cu nr. cadastral 33274, înscris în Cartea Funciară nr.
33274, suprafața totală este de 64.009 mp, din care 23.088 mp în intravilan, 1.452 mp în
extravilan, 1.218 mp în intravilan și 38.251 mp în extravilanul orașului Segarcea.”*

Art. 2. Anexele nr. 1 și nr. 2 la Hotărârea nr. 55/15.02.2018 a Consiliului Județean Dolj, privind modificarea elementelor de identificare ale drumului județean DJ 561 pe teritoriul administrativ al orașului Segarcea, se înlocuiesc cu anexele nr. 1 și nr. 2 la prezenta hotărâre.

Art. 3. (1) Direcțiile de specialitate ale Consiliului Județean Dolj vor duce la îndeplinire prevederile prezentei hotărâri.


(2) Un exemplar din prezenta hotărâre va fi comunicat Consiliului Local al Orașului Segarcea.

Nr. 87

Adoptată la data de: 29.03.2018

PRESEDINTE
ION PRIOTEASA



Contrasemnează
SECRETAR,

GHEORGHE BARBĂRASĂ

R A P O R T

Pe teritoriul administrativ al orașului Segarcea, drumul județean DJ 561 se intersectează cu calea ferată Craiova – Calafat, rezultând două tronsoane identificate astfel:

- km 14+843 - km 21+014 de la limita U.A.T. Calopăr până la intersecția cu calea ferată;
- km 21+046 - km 24+217 de la intersecția cu calea ferată până la limita U.A.T. Cerăt.

Prin Hotărârea nr. 55/15.02.2018 a Consiliului Județean Dolj, s-a aprobat modificarea elementelor de identificare ale drumului județean DJ 561 pe teritoriul administrativ al orașului Segarcea, precizându-se suprafețele totale ale celor două tronsoane, iar pentru fiecare tronson în parte suprafețele situate în intravilan și cele situate în extravilan.

În urma verificării bazei de date grafice a Oficiului de Cadastru și Publicitate Imobiliară Dolj, s-au constatat suprapuneri între limita drumului județean și limitele proprietăților particulare, ceea ce a dus la modificarea suprafeței drumului județean.

Având în vedere cele menționate anterior, propunem modificarea Hotărârii nr. 55/15.02.2018 a Consiliului Județean Dolj conform planurilor de amplasament și delimitare avizate de Oficiul de Cadastru și Publicitate Imobiliară Dolj și extraselor de carte funciară aferente celor două tronsoane ale drumului județean, astfel:


- pentru tronsonul de la limita U.A.T. Calopăr până la intersecția cu calea ferată, de la km 14+843 la km 21+014, identificat cu nr. cadastral 33161 (nr. cadastral vechi 501), înscris în Cartea Funciară nr. 33161 (nr. CF vechi 483), suprafața totală este de 115.091 mp, din care 67.925 mp în intravilanul orașului Segarcea și 47.166 mp în extravilanul orașului Segarcea;

- pentru tronsonul de la intersecția cu calea ferată până la limita U.A.T. Cerăt, de la km 21+046 la km 24+217, identificat cu nr. cadastral 33274, înscris în Cartea Funciară nr. 33274, suprafața totală este de 64.009 mp, din care 23.088 mp în intravilan, 1.452 mp în extravilan, 1.218 mp în intravilan și 38.251 mp în extravilanul orașului Segarcea.

Anexăm proiectul de hotărâre.

ADMINISTRATOR PUBLIC,

Cosmin Durle

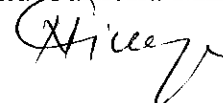


ȘEF SERVICIU,


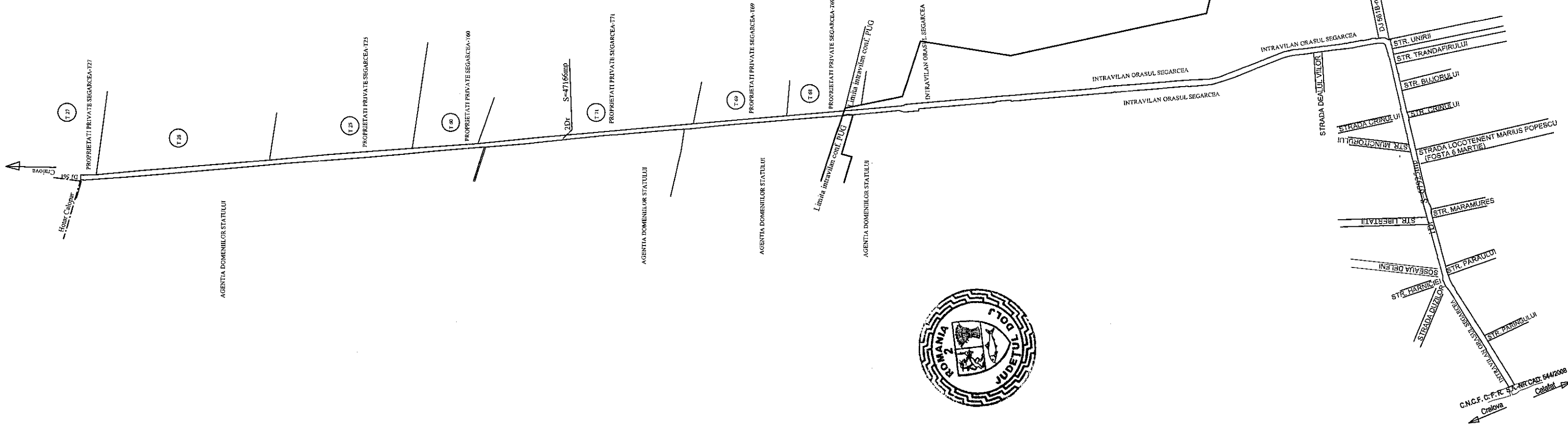
Adrian Plugaru


Întocmit,

Ciontu Camelia Mihaela



A
N




Anexa nr. 1 la Hotărârea de Consiliu Județean nr. *27/2018*

[Signature]

Plan de amplasament și delimitare a imobilului

Adresa imobilului
Oras Segarcea, DJ 561, Jud. Dolj

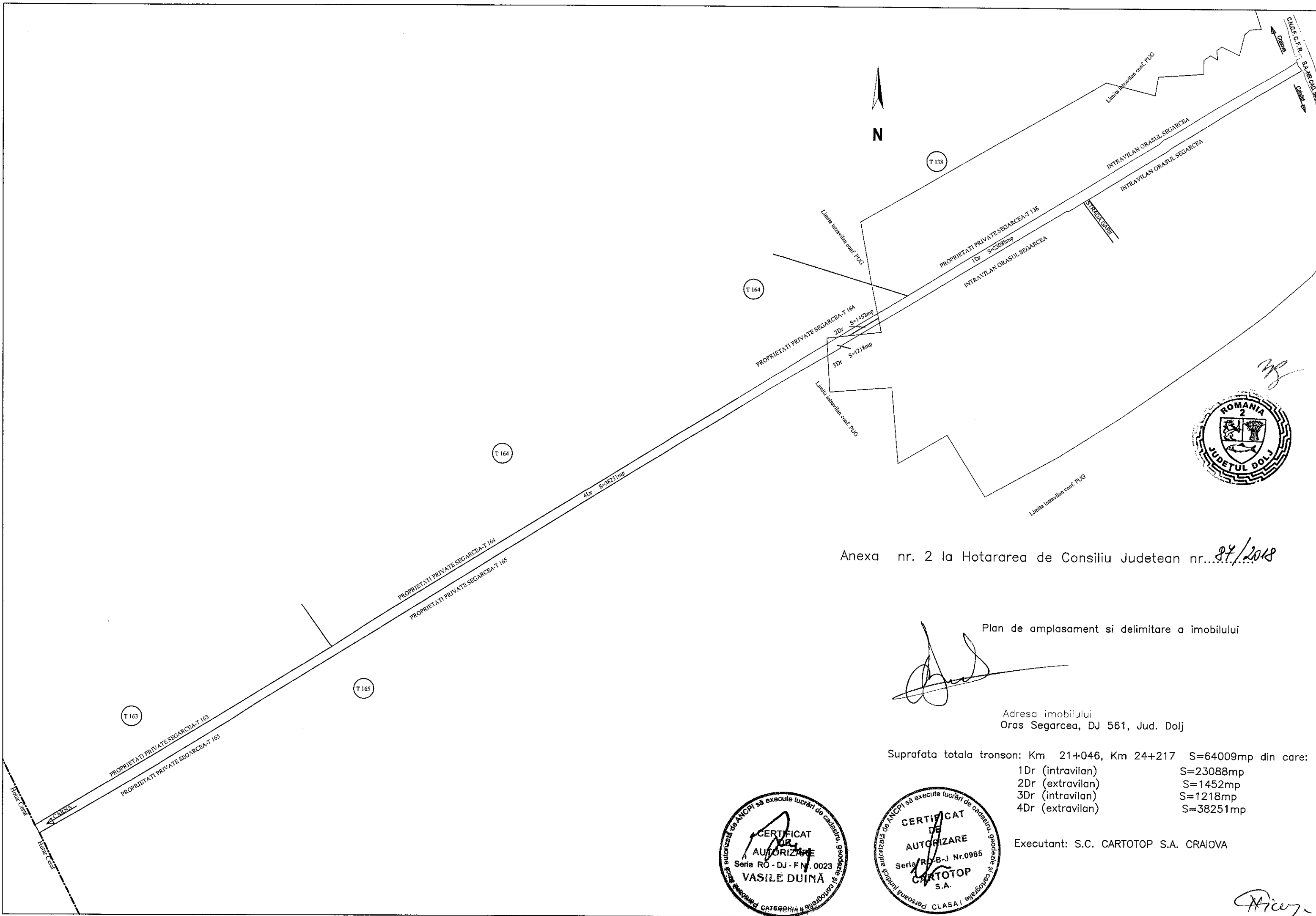
Suprafata totala tronson: Km 14+843 Km 21+014
S=67925mp
1Dr (intravilan) S=115091mp din care:
2Dr (extravilan) S=47166mp



Executant: S.C. GARA ARTOTOP S.A. CRAIOVA

[Signature]

C.N.C.F. C.F.R. S.A. NR. CAD. 544/2008
Craiova Calafat



Anexa nr. 2 la Hotararea de Consiliu Judetean nr. 87/2018


Plan de amplasament si delimitare a imobilului

[Handwritten signature]

Adresa imobilului
Oras Segarcea, DJ 561, Jud. Dolj

Suprafata totala tronson: Km 21+046, Km 24+217 S=64009mp din care:
 1Dr (intravilan) S=23088mp
 2Dr (extravilan) S=1452mp
 3Dr (intravilan) S=1218mp
 4Dr (extravilan) S=38251mp

Executant: S.C. CARTOTOP S.A. CRAIOVA



[Handwritten signature]